

Límites del Servicio de Transporte

- Ciudad del Saber, Clayton, Diablo, Cárdenas y Albrook.
- San Felipe en el Casco Viejo.
- El Distrito Especial de San Miguelito abarca desde el Residencial el Bosque, Milla 8, toda la Vía Tocumen hasta el Río Juan Díaz y la barriada San Antonio, Torrijos Carter, Santa Librada, San Isidro, Mano de Piedra etc.
- Villa Zaita hasta la Barriada Quintas del Lago. Por la vía Transístmica.
- En Pedregal, no entra a Villa Lobos o Rana de Oro. Se recoge al personal en el restaurante Pio Pio de la entrada hacia Villa Lobos.
- Nuevo Tocumen hasta el límite del Río Cabuya con el Corregimiento de Pacora, incluye 24 de diciembre como punto de recojo Xtra.



Las imágenes son representación de los límites del servicio.

NOTA:

Los límites geográficos, descritos arriba, se brindan para conocimiento general de los sectores representativos hasta donde se brinda transporte. Para cualquier consulta sobre los sectores en límites geográficos, puede contactar al transporte. El punto de recojo debe estar dentro del límite geográfico del servicio, no estar en área de difícil acceso ni en zona roja. El proveedor y/o su departamento le notificarán, si es necesario ajustarlo.

Sectores con Adelanto

*El adelanto NO aplica para domingos y Feriado Nacional

Adelanto de 15 minutos

- Chorrillo
- La terminal de Albrook
- Diabolo
- Curundú
- Ancón
- 4 de Julio
- Santa Ana
- Clayton
- Los Ríos
- Corozal
- Cardenas
- San Felipe



Las imágenes son representación de los límites del servicio.

Interpretación:

Hora de despegue del Vuelo – 2:50 hrs = **hora de inicio de recojo** – **min de adelanto por sector** = **hora de inicio de recojo con adelanto**

Ejemplo: **18:15** – 2:50 = **15:25** – **0:15** = **15:10**

Zona Roja

Sector	Punto Rojo	Punto de Recojo
24 de Diciembre	Barriada 24 Dic	Super Xtra de la 24 de Diciembre
	Sector 2	Super Xtra de la 24 de Diciembre
Chorrillo	Patio Pinel	Aún no vive nadie, por eso no hay punto de recojo
Complejo	Viejo Veranillo	Se recoje a 2 usuarios que viven en ahpi, por vivir en vía principal
	Brooklincito	Aún no vive nadie, por eso no hay punto de recojo
Albrook	Altos de Curundu	Aún no vive nadie, por eso no hay punto de recojo
	Santa Cruz (Calle M)	Solamente se recoje a 2 usuarios en la esquina de la DJ
Monte Oscuro	La Porqueriza	Aun no vive nadie, por eso no hay punto de recojo
	Loma Blanca	Aún no vive nadie, por eso no hay punto de recojo
	Santa Rosa	Donde esta el Basurero
	Valle de Urraca	CSS de Santa Librada
Los Andes	Pan de Azucar	Aún no vive nadie, por eso no hay punto de recojo
	Hueco de Pan de Azucar	Aún no vive nadie, por eso no hay punto de recojo
	9 de Enero (Después del Cuartel)	Cuartel de Policia de 9 de Enero
	Andes 1	Cuartel de Policia de 9 de Enero
	Andes 2 (Después de la Escuela)	No usan el servicio por ser zona roja, por eso no tiene punto.
Paraíso	La Manhathan	Iglesia de La Loma de Cristo
	Las Multis	En La Esquina de la Multi
	Sector 18 (SUNTRAC)	Picadili de Los Andes
	Los Tanques (Calle San Martin)	No usan el servicio por ser zona Roja, por lo que no tiene punto.

Zona Roja

Samaria	Sector 4 (Samaria Piedra)	Picadili de Los Andes
	Puente Rojo	Picadili de Los Andes
	Samaria	Picadili de Los Andes
	Turin	La Fula
	Sinai	La Fula
	Don Bosco	La Fula
Samaria hasta Santa Librada	Mano de Piedra	La Fula
	Cerro Batea	La Fula
	Mamey	La Fula
	Tinajita	La Fula
	Cerro la Cruz	La Fula
	El Poderoso	Centro de Salud de Torrijos Cartes
	El Mirador	Centro de Salud de Torrijos Cartes
	El Gallineta	Centro de Salud de Torrijos Cartes
	Torrijos Carter	Centro de Salud de Torrijos Cartes
	Nueva Libia	Centro de Salud de Torrijos Cartes
	Valle de Urraca	Centro de Salud de Torrijos Cartes
El SUNTRAC	Centro de Salud de Torrijos Cartes	
Pedregal	San Joaquin	Entrada de San Joaquin – La Farmacia
	El 20	La Pagoda
	Sector 8	La Pagoda
	Villalobos	Entrada de Rana de Oro
	Genesis	La Pagoda
	Santa Cruz	Parada de Villa Lobos
	Rana de Oro	Entrada de Rana de Oro
	La Colina despues del corredor	Entrada de Rana de Oro
Mañanitas	Barriada Eduvigas	Supermercado Rey de las Americas

PUNTOS DE RECOJOS POR DÍFICIL ACCESO

PH BAHÍA BALBOA – AVE. BALBOA

**PUNTO POR
DÍFICIL ACESO**

PANAMÁ CENTRO – AVENIDA BALBOA

Descripción: Punto de recojo en la rampa a lado de Farma Valué.



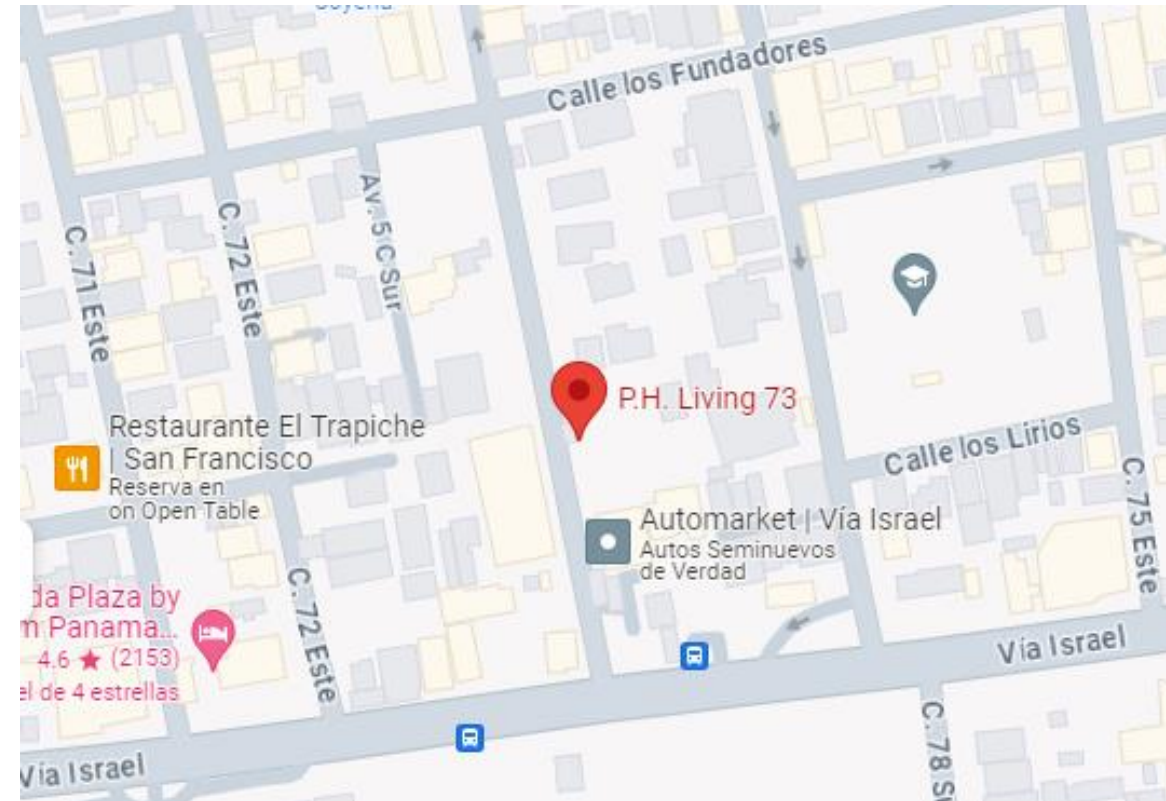
PUNTO DE RECOJOS MODIFICADOS

PUNTO POR
DÍFÍCIL ACESO

PANAMÁ CENTRO

P.H. LIVING 73 – SAN FRANCISCO

Descripción: El punto de recojo es afuera del PH en la orilla de la acera, referencia la foto



PUNTO DE RECOJOS MODIFICADOS

**PUNTO POR
DÍFICIL ACESO**

PANAMÁ CENTRO

PH COCO PLACE – SAN FRANCISCO

Descripción: El punto de recojo es afuera del PH, la unidad estaciona de frente a la entrada hasta la puerta metálica



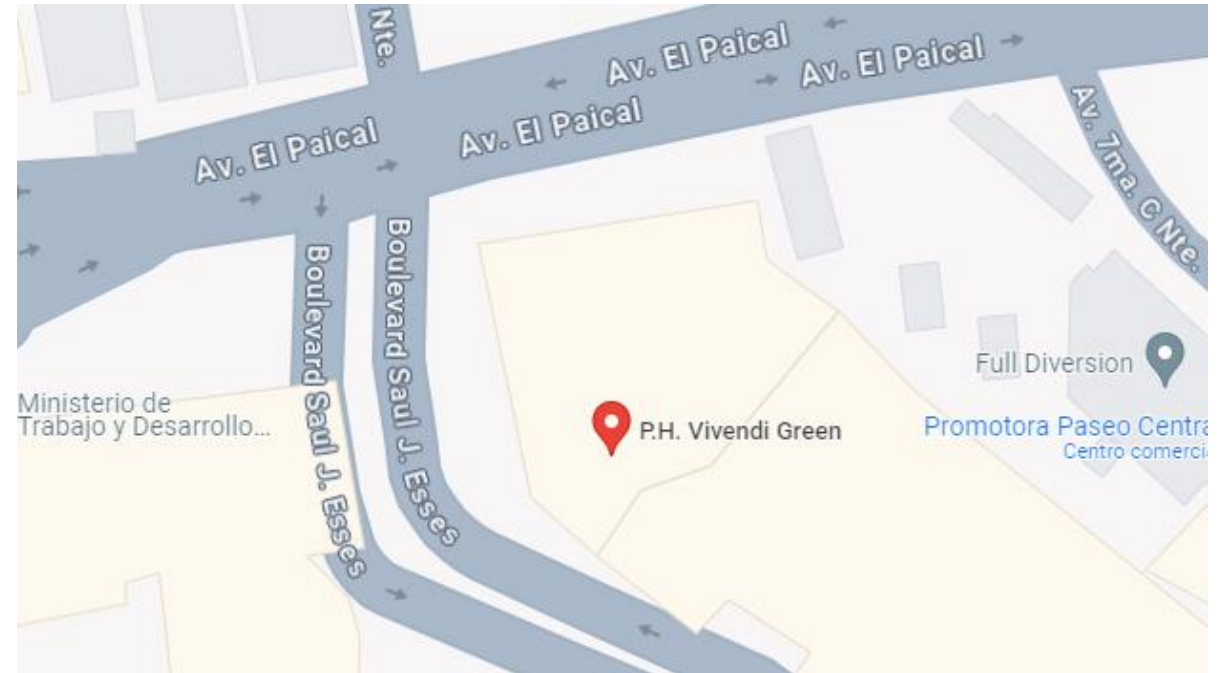
PUNTO DE RECOJOS MODIFICADOS

PANAMÁ CENTRO - PH VIVENDI TOWERS

EL PAICAL PLAZA EDISSON

PUNTO POR
DÍFICIL ACESO

Descripción: El punto de recojo es afuera del PH, la unidad estaciona lateralmente en la garita de seguridad.



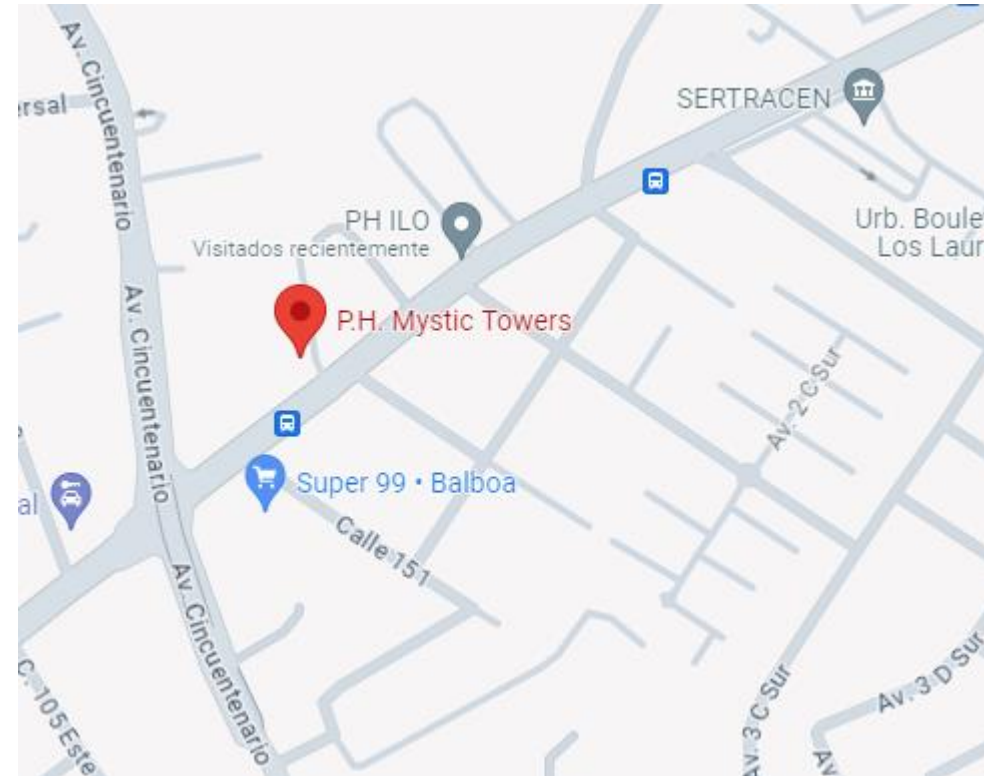
PUNTO DE RECOJOS MODIFICADOS

PANAMÁ CENTRO -PH MYSTIC TOWERS

EL BALBOA DE RÍO ABAJO

Descripción: El punto de recojos es en la Torre 500 para todos los usuarios

**PUNTO POR
DÍFICIL ACESO**

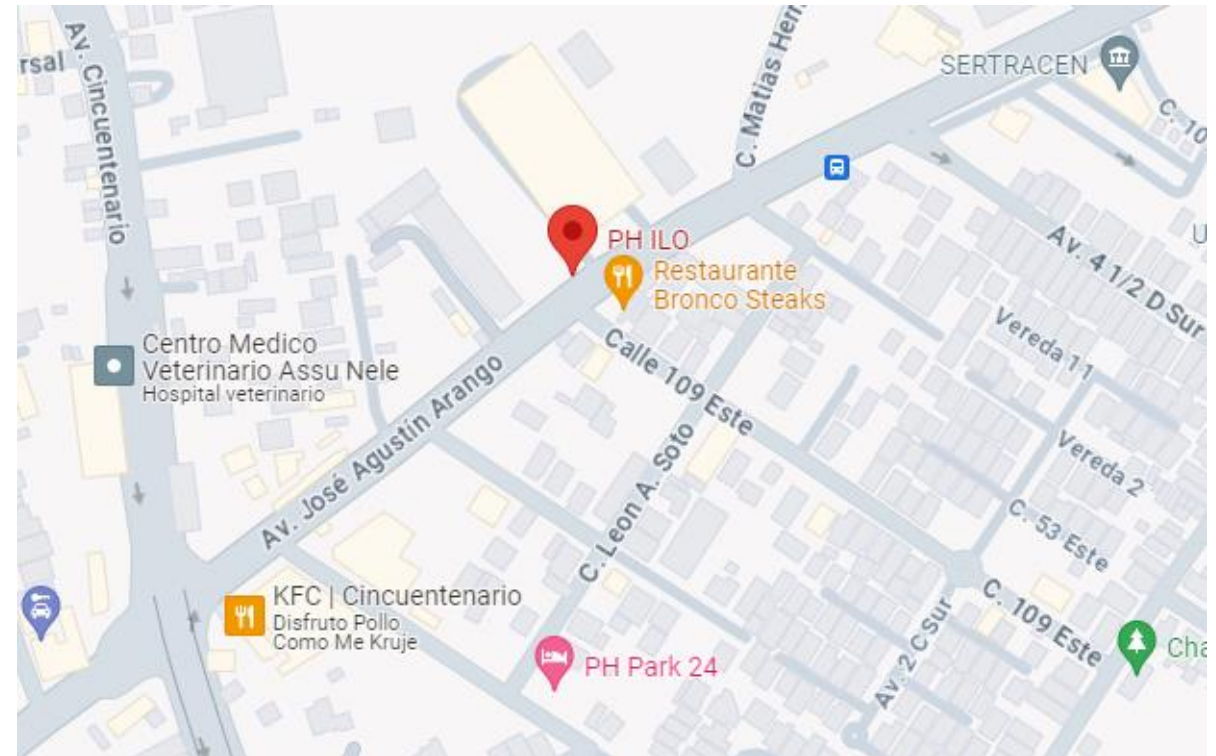



PUNTO DE RECOJOS MODIFICADOS

PANAMÁ CENTRO - PH ILO
EL BALBOA DE RÍO ABAJO

**PUNTO POR
DÍFICIL ACESO**

Descripción: El punto de recojos es en la Torre 500 para todos los usuarios

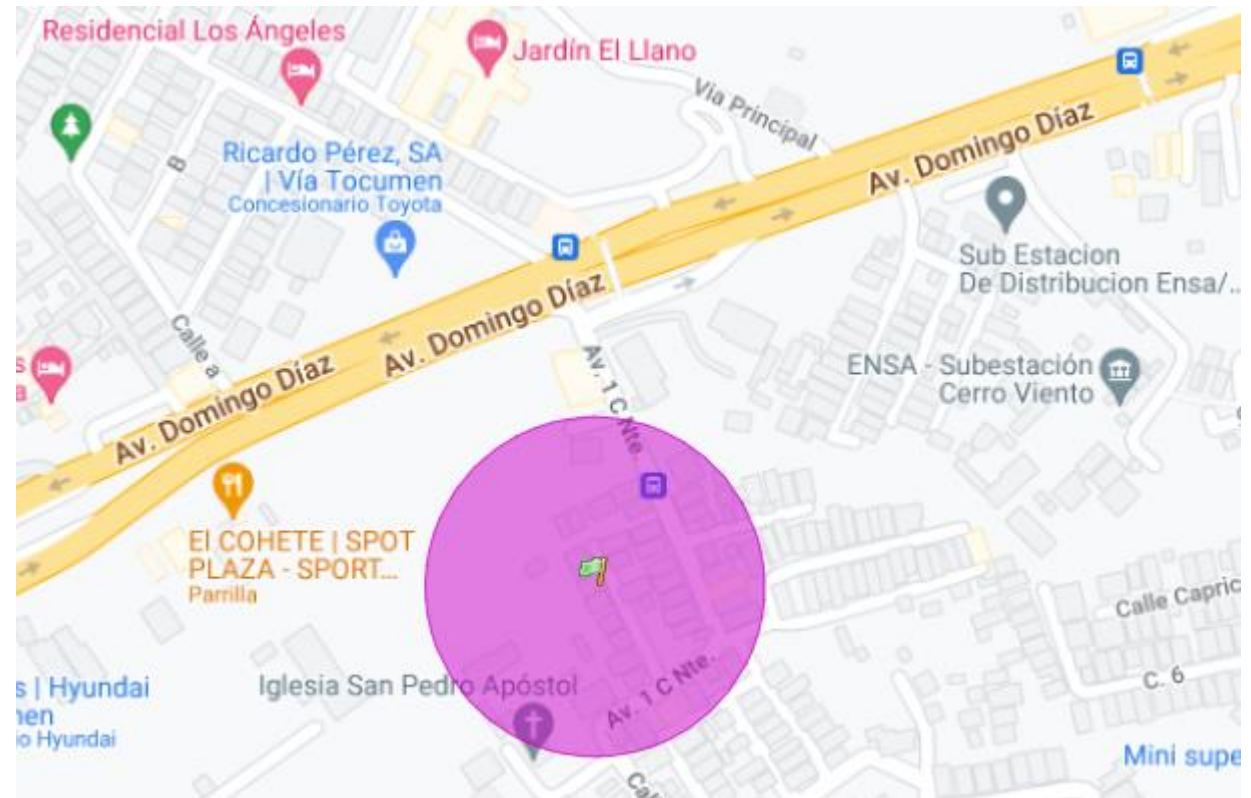


SAN PEDRO N° 1

PUNTO POR
DÍFICIL ACESO

PANAMÁ ESTE – JUAN DÍAZ

Descripción: Recojo en la entrada de la vereda, al iniciar la loma Av. 1C debajo de la Iglesia San Pedro Apóstol.

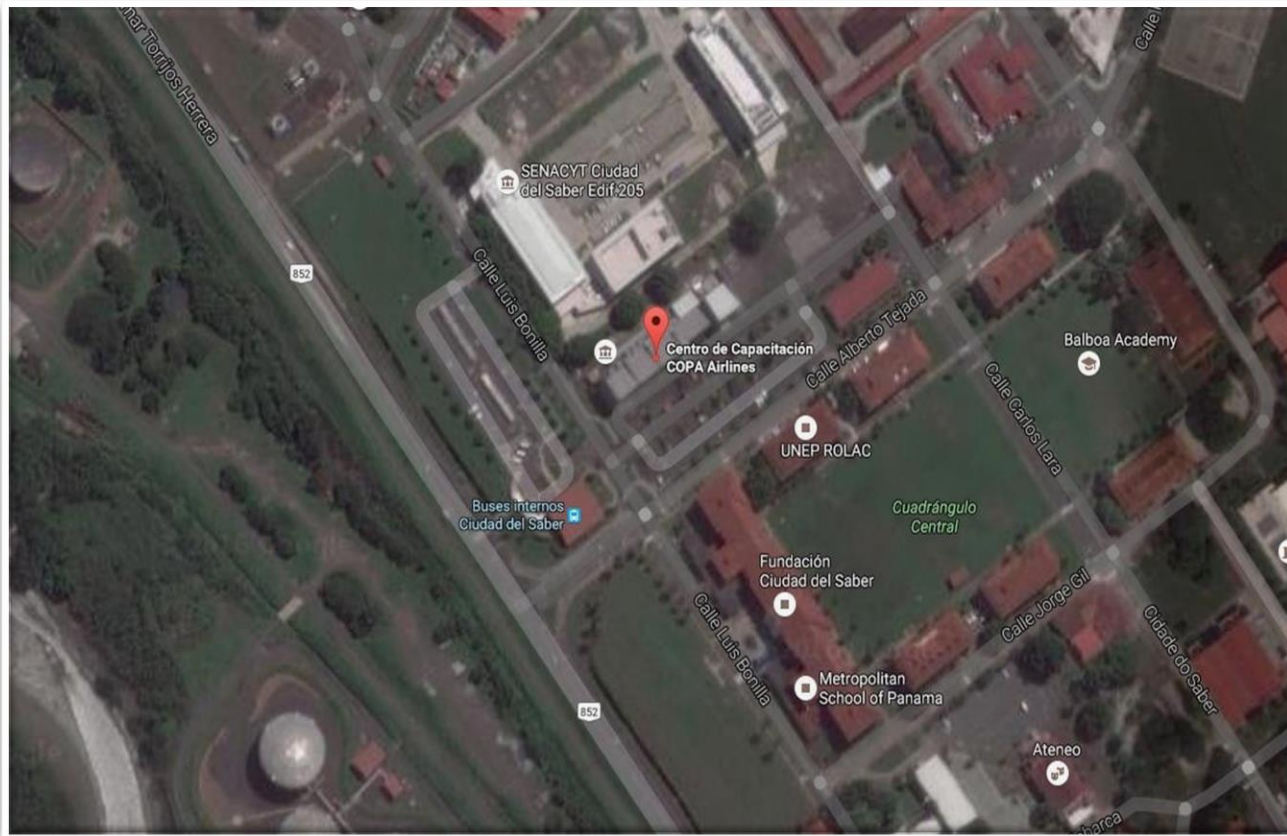


PUNTOS DE RECOJOS POR LIMITES DE SERVICIO

CENTRO DE CAPACITACIONES DE COPA AIRLINES

ÁREA REVERTIDA - CLAYTON


Descripción: Entrada principal del edificio de Capacitaciones de Copa Airlines.



GRAN TERMINAL DE TRANSPORTE

PANAMÁ CENTRO - ALBRROOK


Descripción: Plataforma de Llegada de Buses Comunes Sección 7



SUPER 99 LA CABIMA

PANAMÁ NORTE - LA CABIMA


Descripción: Esquina del Super, a mano izquierda de los teléfonos públicos y la Piquera de Taxi



PANADERIA DE VILLA ZAITA, GUSTAPAN

PANAMÁ NORTE – VILLA ZAITA

Descripción: Al final de la Plaza de Villa Zaita, justo frente a la Panadería GUSTAPAN



SUPERMERCADO REY

PANAMÁ NORTE – MILLA 8

Descripción: Dentro de la Plaza Milla 8, justo frente a la entrada del Supermercado Rey



SUPER 99 LOS ANDES

PANAMÁ NORTE – LOS ANDES

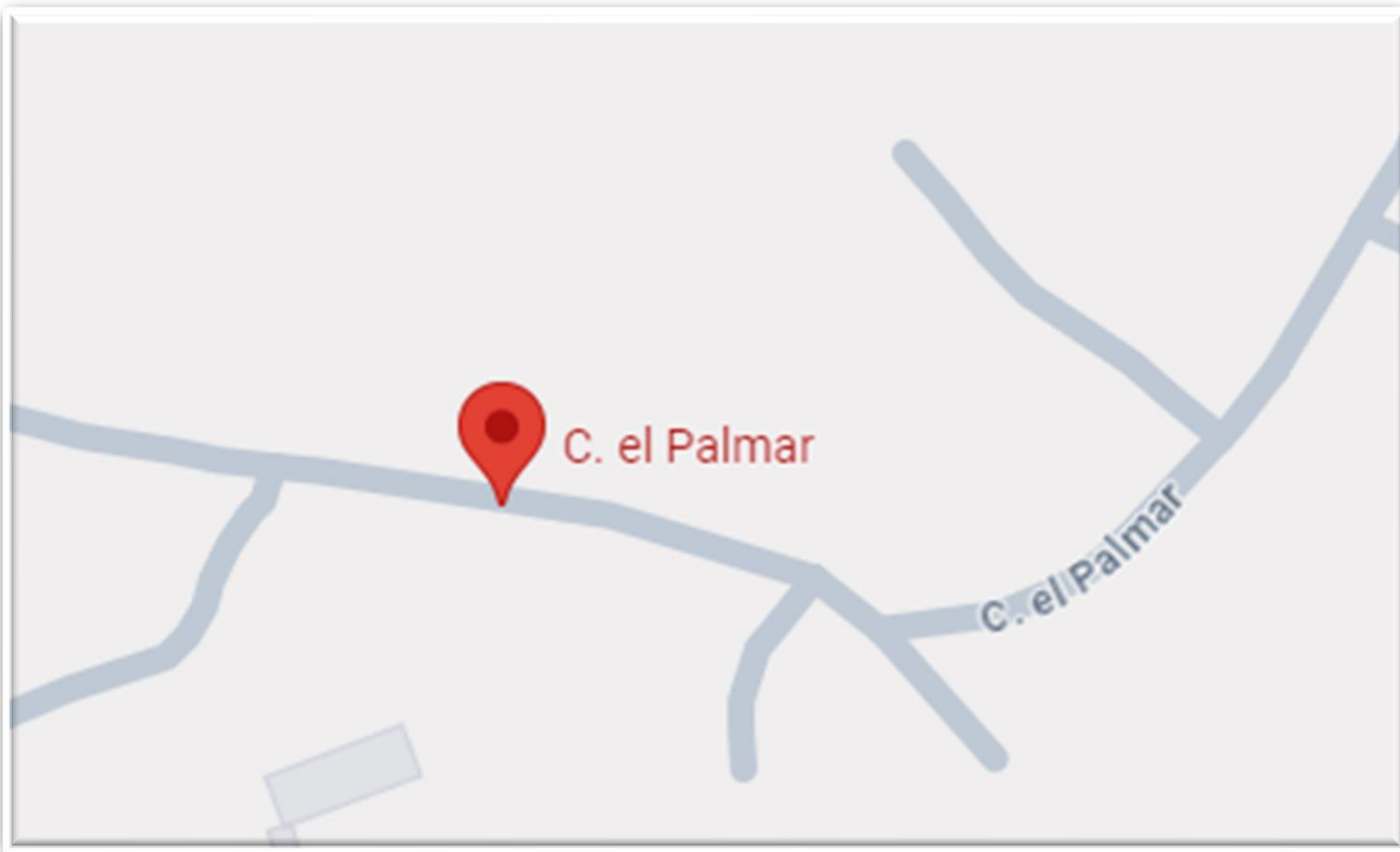
Descripción: Recojo a un costado de la entrada del supermercado, paralelo a Picadilly quien se dirige a Veranillo por Calle Z.



EL PALMAR DE VILLA ZAITA

PANAMÁ NORTE – VILLA ZAITA

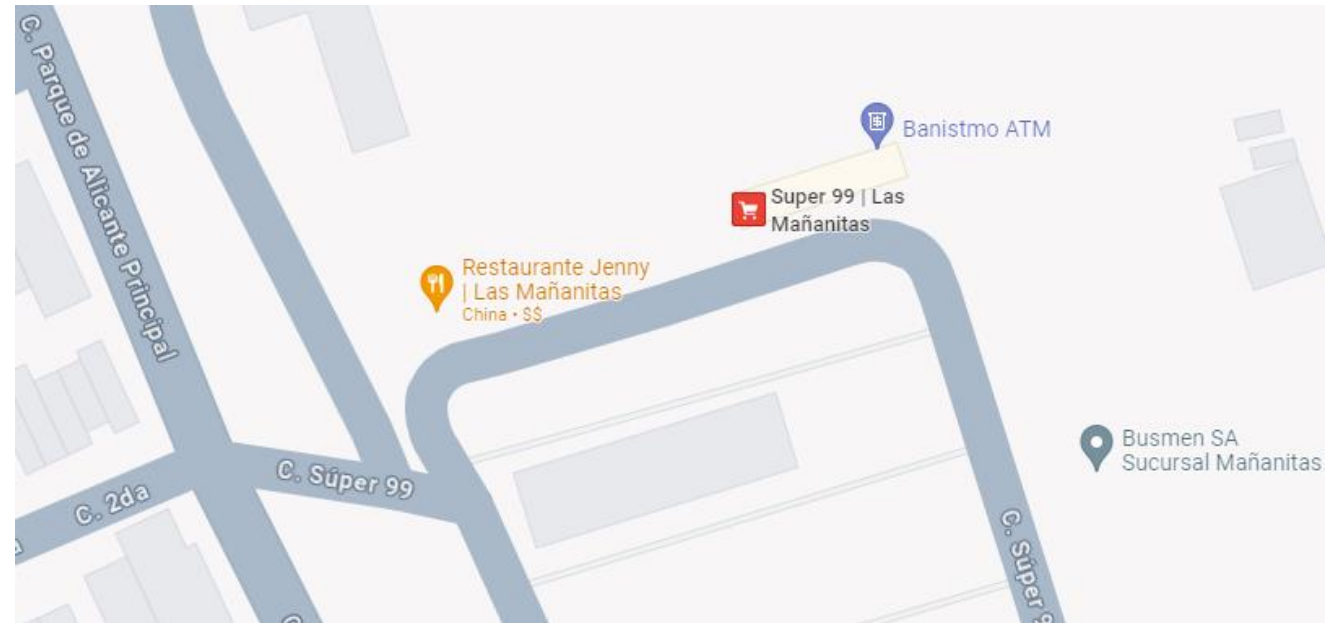
Descripción: Vía El Palmar, la intersección que está al inicio de subir la loma.



SUPER 99 MAÑANITAS

PANAMÁ ESTE – LOS NOGALES

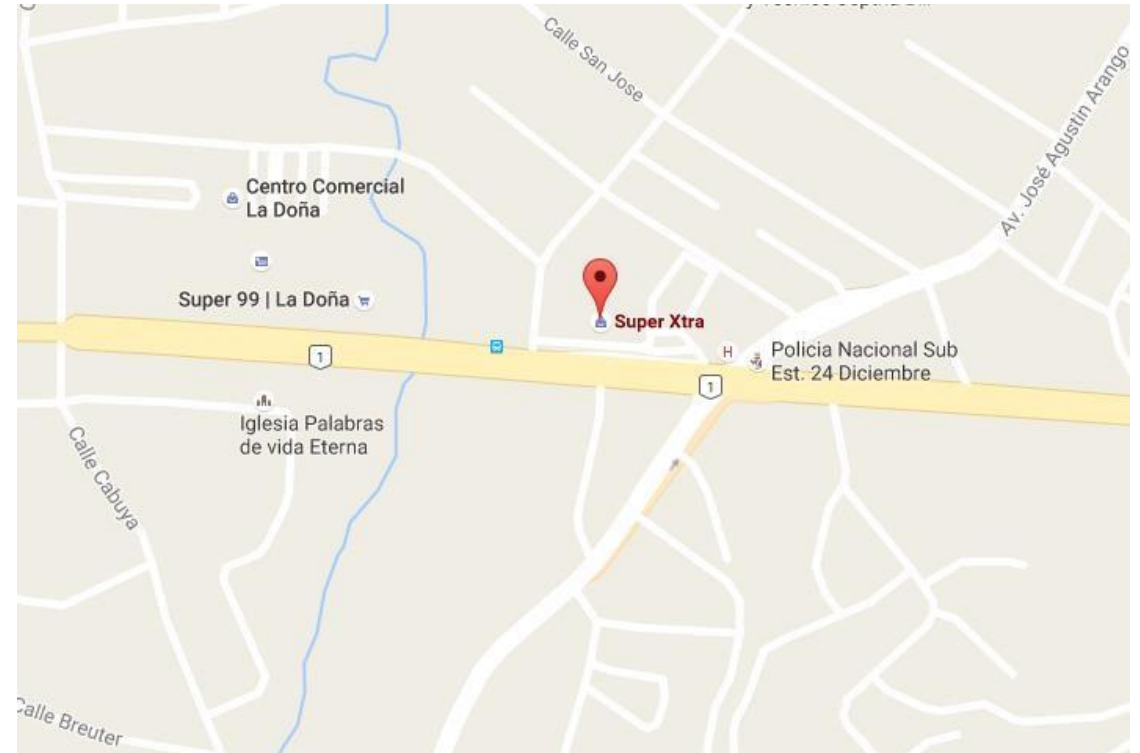
Descripción: Dentro de la Plaza Las Mañanitas, a un costado de la entrada del Super 99 y contiguo al Restaurante Jenny



SUPERMERCADO XTRA

PANAMÁ ESTE – LA 24 DE DICIEMBRE

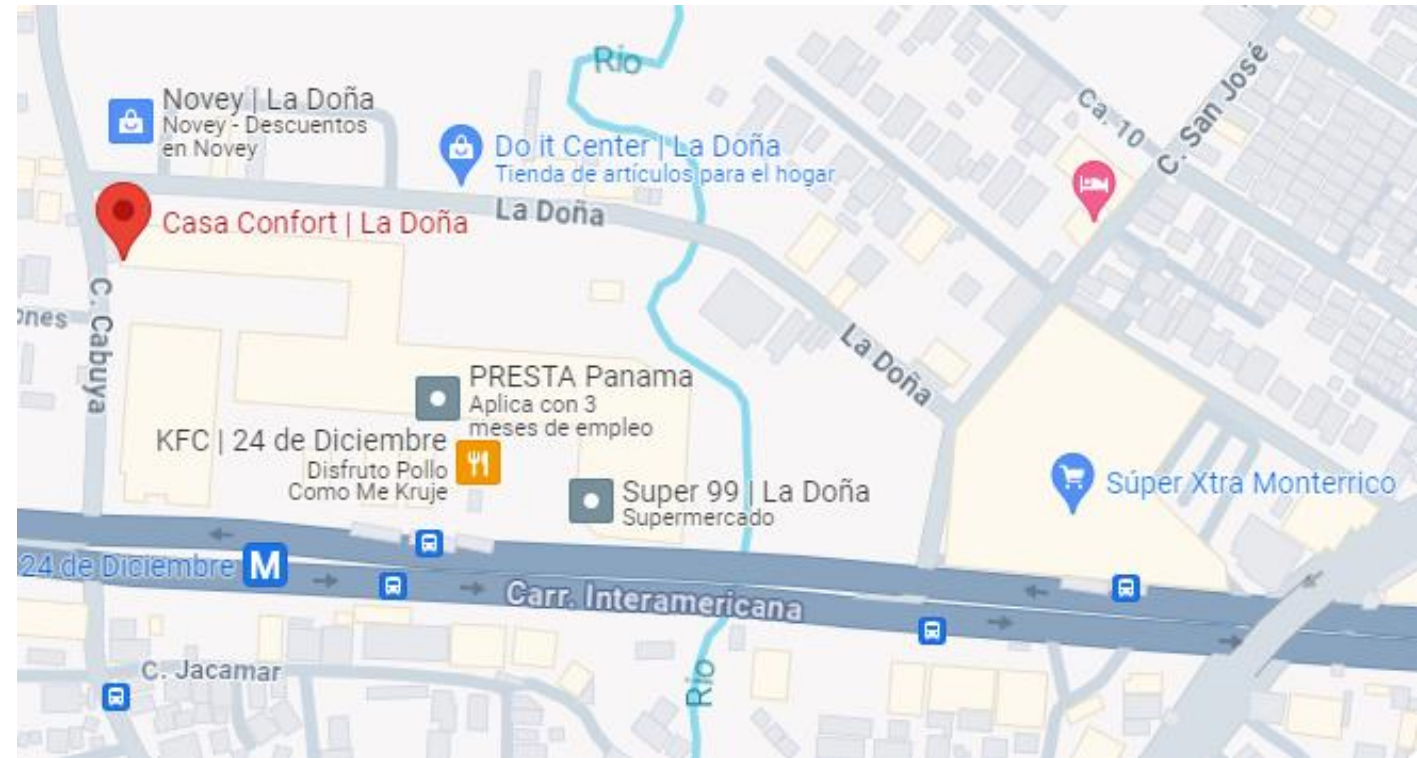
Descripción: Recojo a un costado de la entrada del supermercado, entre la Panadería y la Paquetera



CASA CONFORT LA DOÑA

PANAMÁ ESTE – LA 24 DE DICIEMBRE

Descripción: Recojo a un costado de la entrada de Casa Confort



**PUNTO POR
LIMITE DEL SERVICIO**

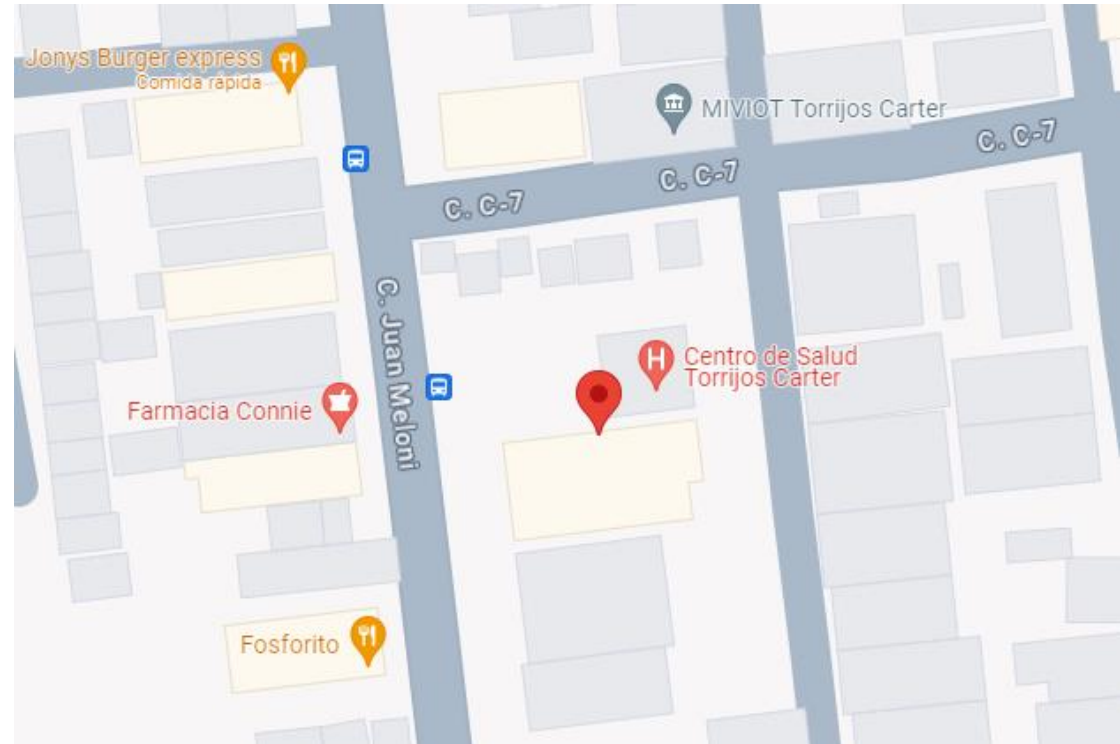
PUNTOS DE RECOJOS POR ZONA ROJA

CENTRO DE SALUD

**PUNTO POR
ÁREA ROJA**

PANAMÁ NORTE – TORRIJOS CARTER

Descripción: En la vía principal, justo en la parada de buses

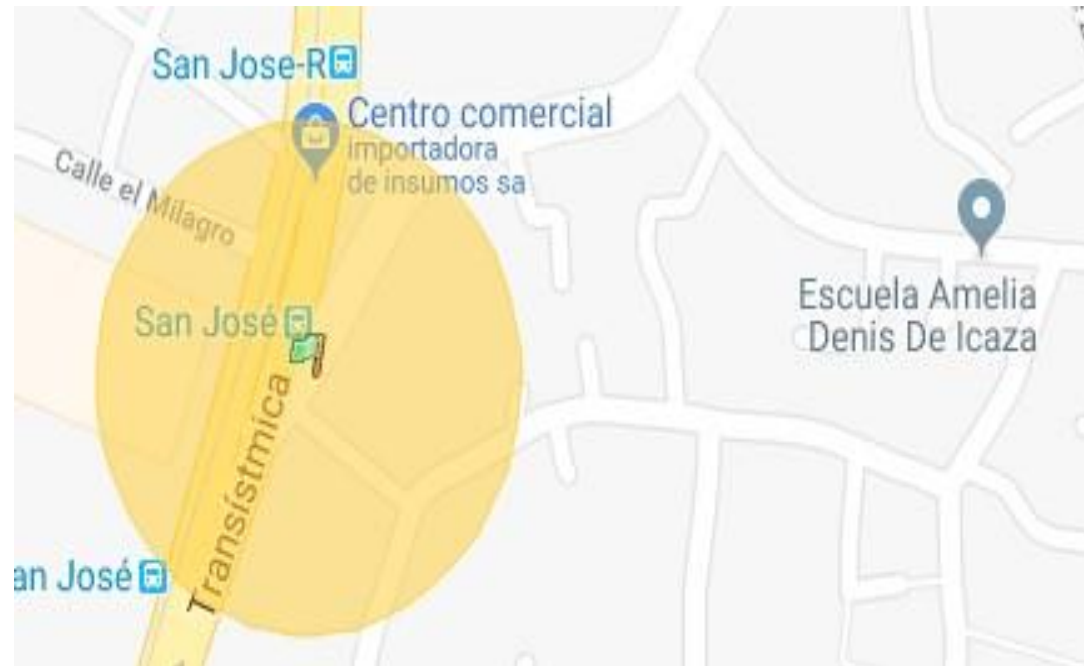


CALLE DE MOYA LOS ANDES

PUNTO POR
ÁREA ROJA

PANAMÁ NORTE – LOS ANDES

Descripción: Después de La calle de Moya la segunda entrada a mano derecha, donde empieza la bajada de San José hay una vereda que esta entre la casa blanco con rosado y los Materiales Oscar. Punto de recojos donde inicia la vereda.



SUPERMERCADO LA FULA

PUNTO POR
ÁREA ROJA

PANAMÁ NORTE – TORRIJOS CARTER

Descripción: Recojo en la entrada del Minimarket Buena Suerte.



LOS ANDES # 2

PUNTO POR
ÁREA ROJA

PANAMÁ NORTE – SAN MIGUELITO

Descripción: Punto de recojo al inicio de la vereda donde reside la usuaria.



LOS ANDES # 2

PUNTO POR
ÁREA ROJA

PANAMÁ NORTE – SAN MIGUELITO

Descripción: Punto de recojo al inicio de la vereda donde reside la usuaria.



MINISUPER LIU

PUNTO POR
ÁREA ROJA

PANAMÁ CENTRO – TRÁNSITMICA NUEVO VERANILLO

Descripción: El punto de recojo es frente a la Abarrotería y Carnicería Liu, en la entrada de Viejo Veranillo

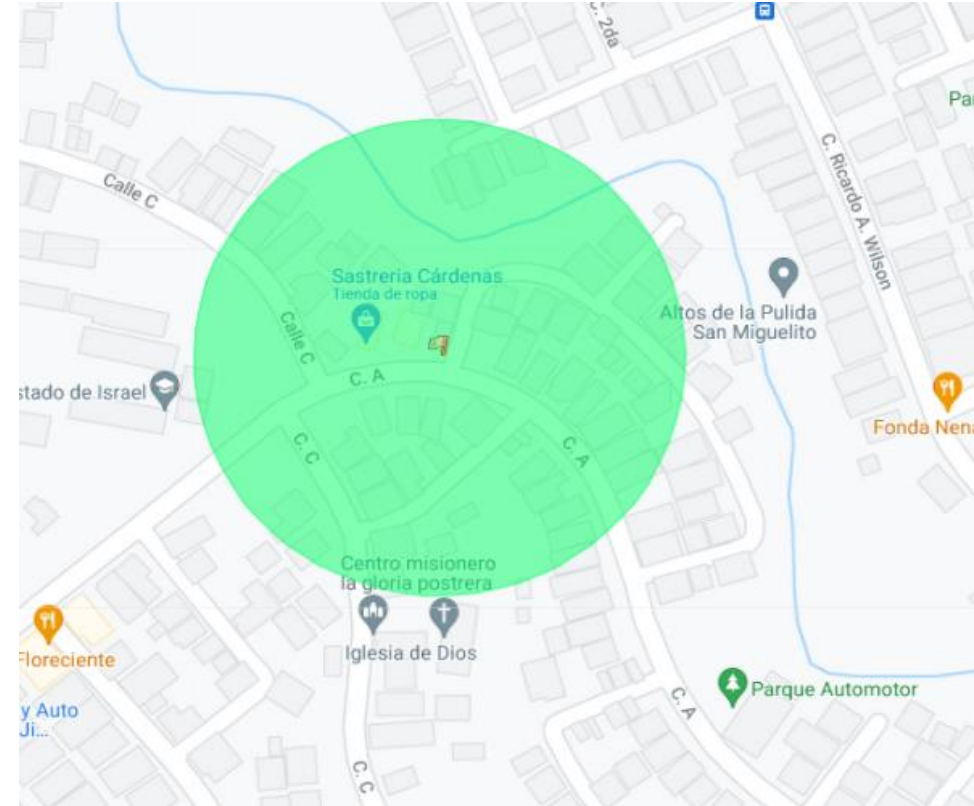


AUTO MOTOR SAN MIGUELITO

PUNTO POR
ÁREA ROJA

PANAMÁ CENTRO – VILLA GUADALUPE

Descripción: Dirección: San Miguelito, Villa Guadalupe, Auto Motor, Calle A, al principio de la segunda vereda.



SUPERMERCADO MR. PRECIO

PANAMÁ ESTE - VILLA LOBOS PEDREGAL

PUNTO POR
ÁREA ROJA

Descripción: En la vía principal de Pedregal, justo en la entrada del supermercado

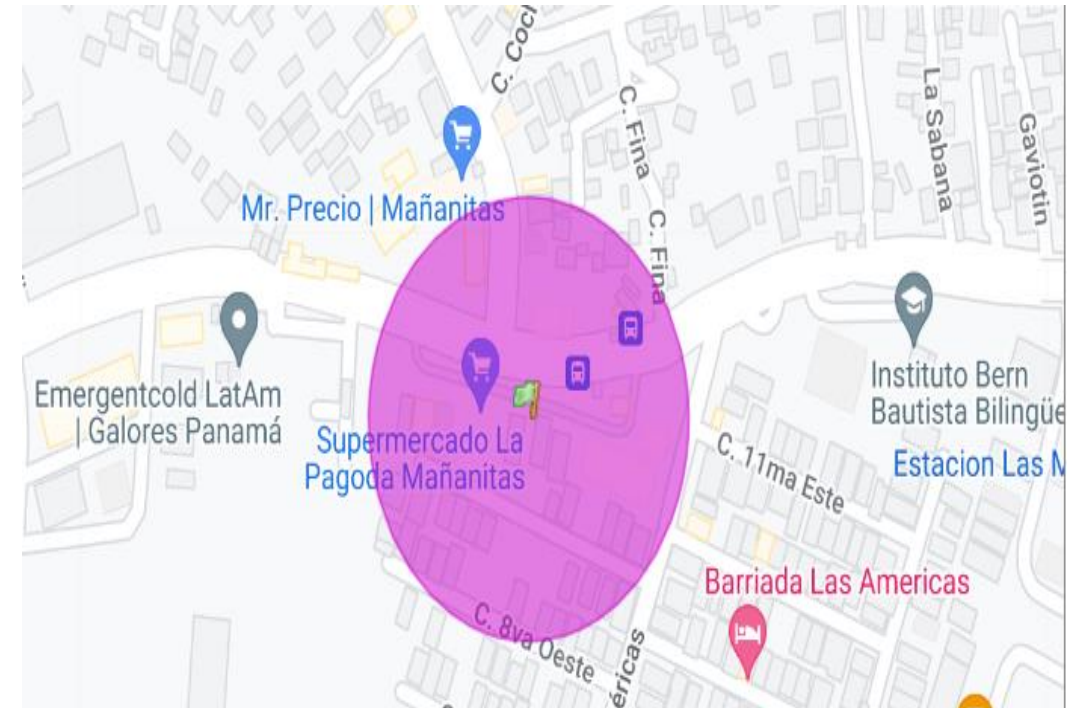



SUPERMERCADO LA PAGODA

PUNTO POR
ÁREA ROJA

PANAMÁ ESTE – MAÑANITAS

Descripción: El punto de recojo es en la entrada del Super debajo de la marquesina .



MINISUPER DON BOSCO

PUNTO POR
ÁREA ROJA

PANAMÁ ESTE – SAN JOAQUÍN

Descripción: El punto de recojo es en el Super, entrada de San Joaquín .



POLLOS LEO – TOCUMEN

PUNTO POR
ÁREA ROJA

PANAMÁ ESTE – VICTORIANO LORENZO

Descripción: Punto de recojo en la entrada de la Junta Comunal de Tocumen, en la esquina de Pollos Leo



LA PULIDA

PUNTO POR
ÁREA ROJA

PANAMÁ ESTE – SAN MIGUELITO

Descripción: Punto de recojo en la Parada del Metrobús, vía principal de la Ave. La Pulida

